

ŽEMĖS SKLYPO PLANAS M 1:2000

Sklypo plotas 176596 m²

Vardas pavardė (parašas)	Asmeninis kodas	Parašas	Data
AB "LIETUVOS ELEKTRINĖ"	155493	<i>[Signature]</i>	2001.12
		LIETUVOS ELEKTRINĖ	
		AB "LIETUVOS ELEKTRINĖ"	

Galvė, mardo Nr.	
Miestas	ELEKTRENU
Seniūnija	
Savivaldybė	ELEKTRENU
Apkritis	VILNIUS

Kadastrs:	vietovē.	Elektrēnā	bloks	skļips
Sklypa identifikatori:	7	9	3	0 0 0 0 1




Greitimo	greitimo skyvo savininkas (duomeninkas, naudotojas)
1-33-1	Valstybinės šėnės fondas Elektrėnų mieste

[illegible]

SKLYPO RIBOS PAŽYMĖTOS
KADASTRO ŽEMĖLAPYJE
VI REGISTRŲ CENTRO Vilniaus filialas
1994 m. geg. 10 d. 4. 04. 1994 m. pavaras

Vilniaus . . . apskrities viršininko administracijos
Elektrėnų . . . žemėtvarkos skyrius
Patikrino: vyr. geodezininkas . . . A. Simonaitis
Patvirtino: vedėjas . . . V. Veželis

**KORPORACIJA
MATININKAI**
LICENCIJOS NR.180 ISDUOTA 1997.08.14 GALIOJA IKI 2002.08.14

pareigos	v. pavardė	parašas	data
SK. VIEŠININKAS	A. SANDONAVIČIUS		2001.12.18
NUMER. VADOVAS	V. BIRČIUS		2001.12.18
VYKDYTOJAS	S. SKUTAS		2001.12.17

ĮUTARTINIAI ŽENKLAI :
 šaldės skyje metaliniai ribozenkliai
 šaldės skyje laikini matavimo taškai

PELENYNO TERITORIJOS PLOTAS
10A-10-11-12-131415-16-17-18-19-20-21-22-10A
RIBOSE 143076 m²

PELENYNAS